



LOCALIZAÇÃO

	INÍCIO	FINAL
LATITUDE	27°45'12.17"S	27°45'22.14"S
LONGITUDE	53° 3'33.86"O	53° 3'22.36"O





Prefeitura Municipal Novo Xingu-RS

ASSUNTO:
PROJETO DE PAVIMENTAÇÃO ASFÁLTICA E CAPEAMENTO COM CBUQ

RUAS DO MUNICÍPIO DE NOVO XINGU-RS
ENDEREÇO DA OBRA: LINHA XINGU ALTO - RS
JAIME EDSSON
C=BR, O=ICP-Brasil, OU=10707895000152, OU=Secretaria da Receita Federal do Brasil - RFB, OU=RFB e-CPF A3, OU=(EM BRANCO), OU=presencial, CN=JAIME EDSSON MARTINI:32666233049
MARTINI:32666233049
Prefeito Municipal
Novo Xingu-RS
2022-09-10 08:27:41
 PROPRIETÁRIO (A) - MUNICÍPIO DE NOVO XINGU-RS

RESPONSÁVEL TÉCNICO:
SAMUEL Eng. Civil - CREA/RS
STEFANELLO: 236924
02280880032 Novo Xingu/RS
7022-06-10 08:30:39
Samuel Stefanello
Eng. Civil CREA-RS 236924

PROJETO:
LOCALIZAÇÃO DO TRECHO QUE IRÁ RECEBER CAPEAMENTO EM CBUQ

PRANCHA:
PAV
01/02

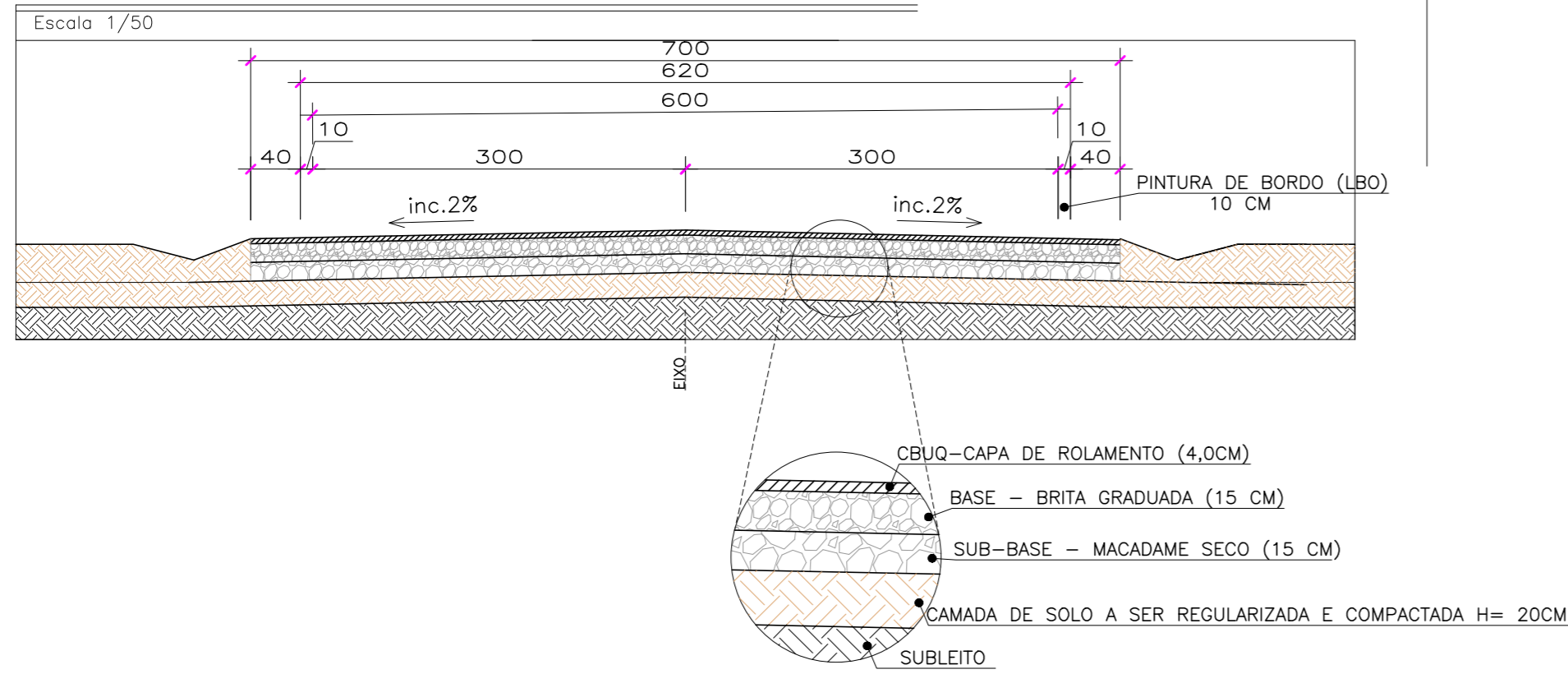
DATA:
27/05/2022

ÁREA:
3.080,00 m²

ESCALA:
S/E

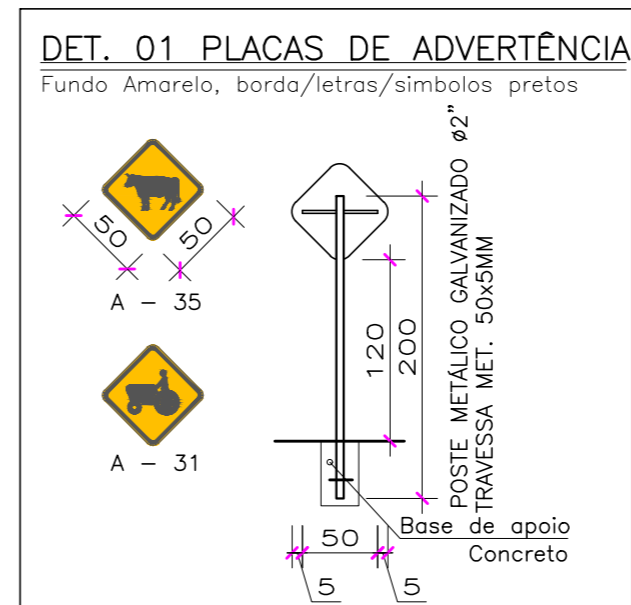
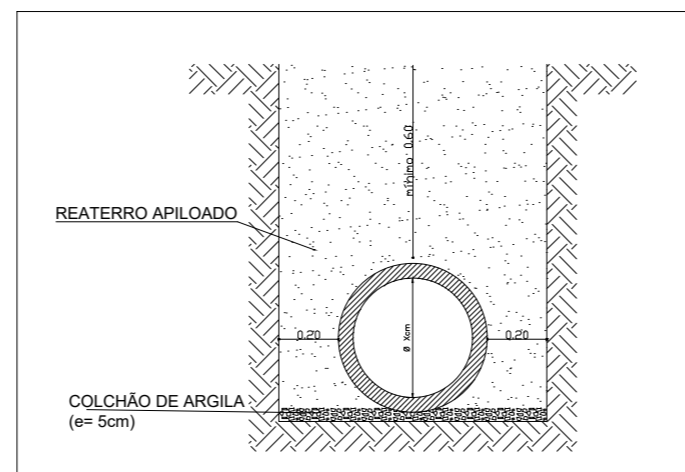
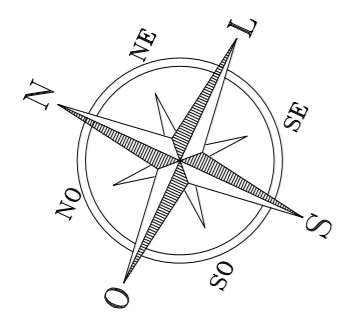
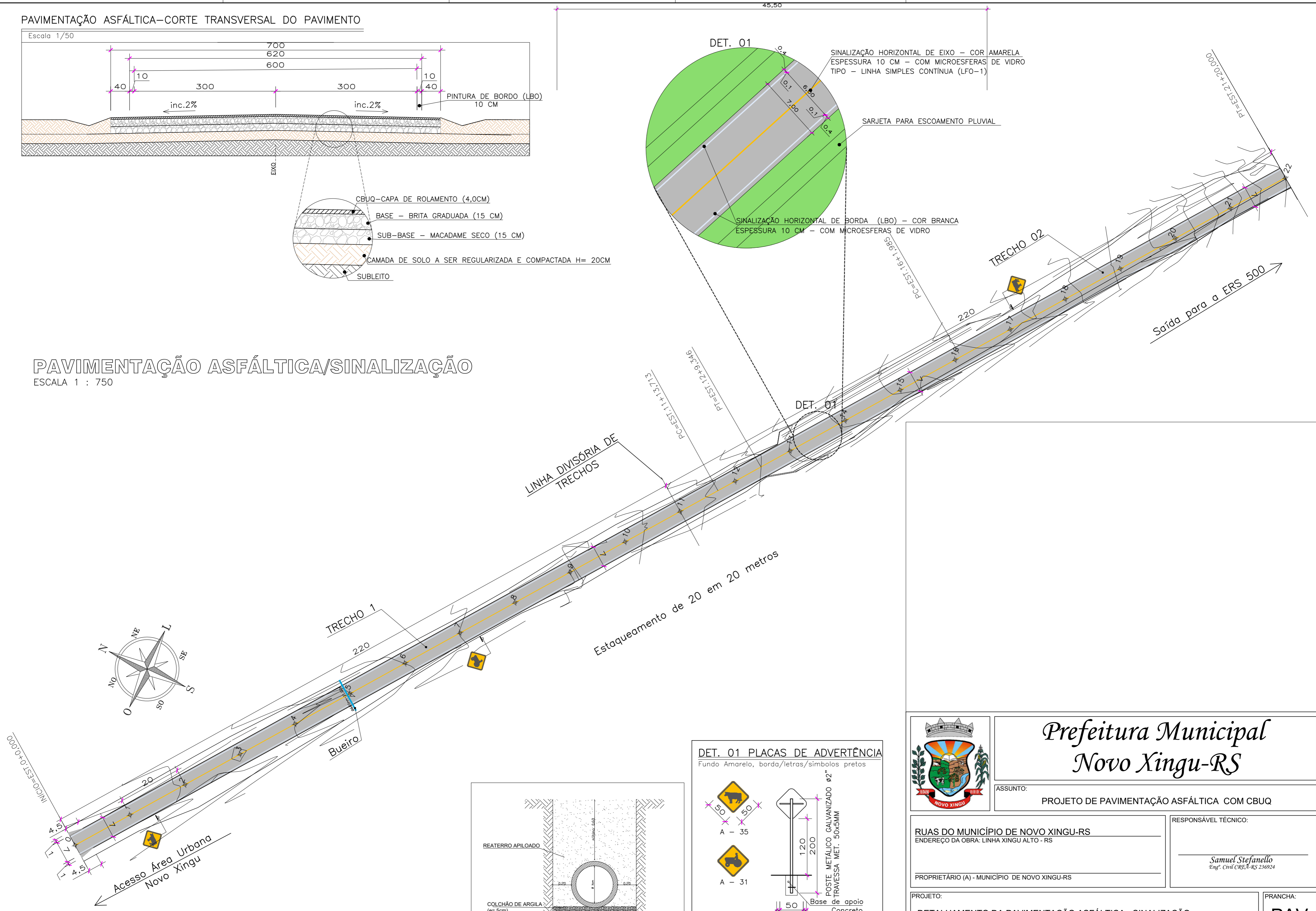
PROJETO:
SAMUEL STEFANELLO

PAVIMENTAÇÃO ASFÁLTICA-CORTE TRANSVERSAL DO PAVIMENTO



PAVIMENTAÇÃO ASFÁLTICA/SINALIZAÇÃO

ESCALA 1 : 750



Prefeitura Municipal
Novo Xingu-RS

ASSUNTO: PROJETO DE PAVIMENTAÇÃO ASFÁLTICA COM CBUQ

RUAS DO MUNICÍPIO DE NOVO XINGU-RS
ENDEREÇO DA OBRA: LINHA XINGU ALTO - RS

RESPONSÁVEL TÉCNICO:
Samuel Stefanello
Eng. Civil CREA-RS 236924

PROPRIETÁRIO (A) - MUNICÍPIO DE NOVO XINGU-RS

PROJETO: DETALHAMENTO DA PAVIMENTAÇÃO ASFÁLTICA - SINALIZAÇÃO

PRANCHA: PAV 01/02

DATA: 27/05/2022

ÁREA: 3.080,00 m²

ESCALA: S/E

PROJETO: SAMUEL STEFANELLO